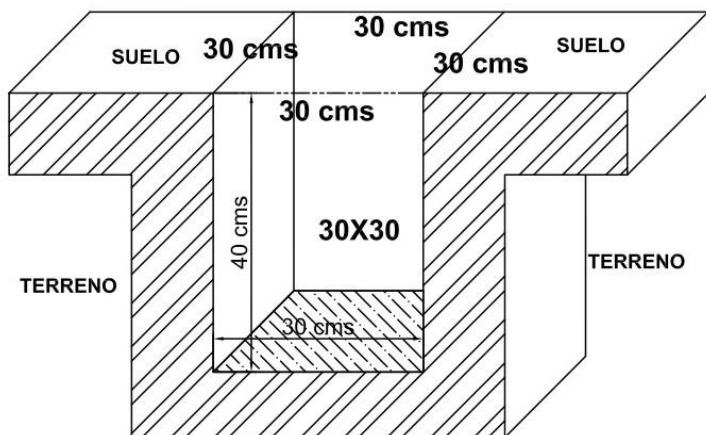
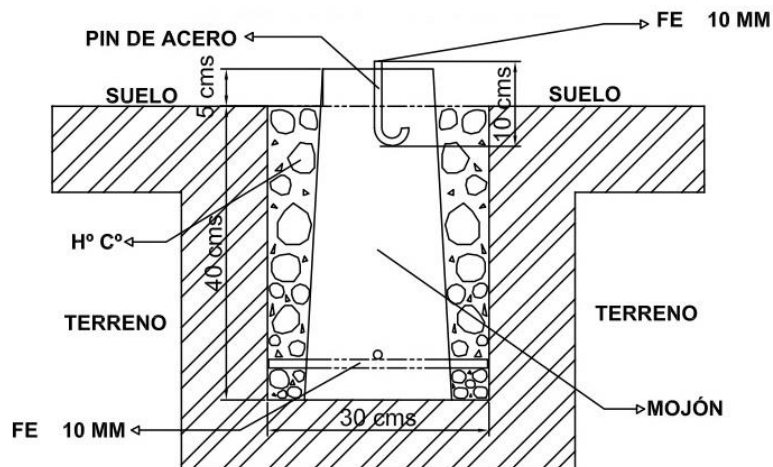


GOBIERNO AUTÓNOMO MUNICIPAL DE LA PAZ  
UNIDAD DE INFORMACIÓN GEOGRÁFICA Y GEODÉSICA  
(ANEXO 6)

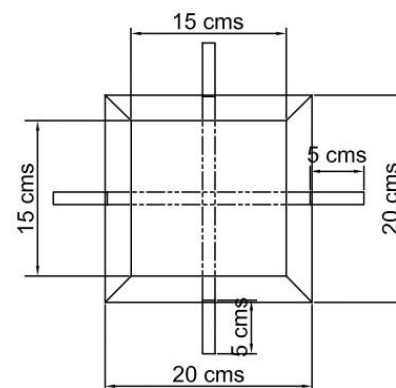
DEATLLE DE EXCAVACIÓN



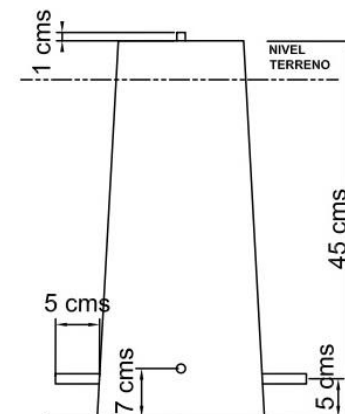
DEATLLE DE COLOCADO



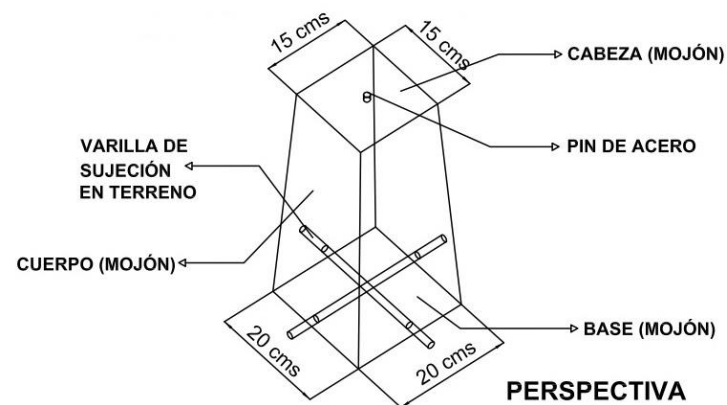
LEVANTAMIENTO TOPOGRÁFICO – MODELO DE AMOJONAMIENTO



PLANTA



ELEVACIÓN



PERSPECTIVA

FIRMA SUPERVISOR

FIRMA RESPONSABLE

FIRMA RESPONSABLE

ZONA